













Plan de Composition

"Lotissement Le Grand Jardin"

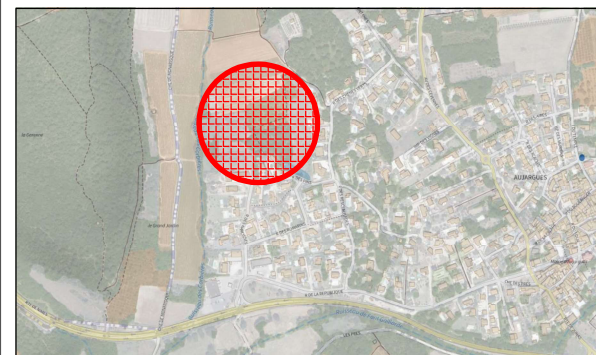
LÉGENDE

-  Borne
-  Spit, marque de peinture
-  Regard Eaux Usées
-   Mur Technique
-  Rang d'Agglo / Bordure
-  Emplacement de stationnement, non clos ouvert sur la voirie
-  Noüe
-  Limite de zone constructible des constructions annexes H.=5.00m maximum au faîtage
-  Limite de zone constructible de la construction principale H.=8.00m maximum au faîtage

NOTA

-  La direction du Nord est indicative
-  Les superficies ne deviendront définitives qu'après bornage des lots

DÉPARTEMENT DU GARD COMMUNE D'AUJARGUES Lieu-dit "Font de l'Aube et le Grand Jardin"



Plan de Situation

"Lotissement Le Grand Jardin"

Plan de Vente du lot 12 Échelle : 1/250

Références cadastrales :

Section : B

Superficie réelle : 210m²

Parcelle :

PROVISOIRE



Réf : 13557

Date : 24/07/2023
(date d'édition du tirage)



Dressé par :

Antoine VACHER
Géomètre Expert DPLG

250 chemin de Campagne
30250 SOMMIÈRES

Tel : 04 66 80 05 37
vacher.geometre@gmail.com

